

地番 2765-8、2765-11ないし2765-20 地積測量図

土地の所在 出雲市上塩冶町字下沢

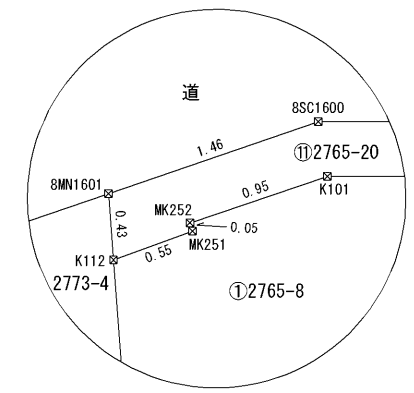
座標求積表 (世界測地系)

地番	①2765-8		
測点	Xn	Yn	(Xn+1 - Xn-1)Yn
K112	-70990.717	54266.639	-313498.373503
8008110	-70996.304	54267.054	-643390.192224
B64	-71002.573	54267.519	-288540.398523
B65	-71001.621	54282.122	560734.320260
MK257	-70992.243	54281.510	621631.852520
MK258	-70990.169	54279.375	114963.716250
MK253	-70990.125	54274.082	271.370410
K101	-70990.164	54268.052	-18776.745992
MK252	-70990.471	54267.144	-19698.973272
MK251	-70990.527	54267.161	-13349.721606
	倍面積		346.854320
	面積		173.4271600
	地積		173.42 m ²

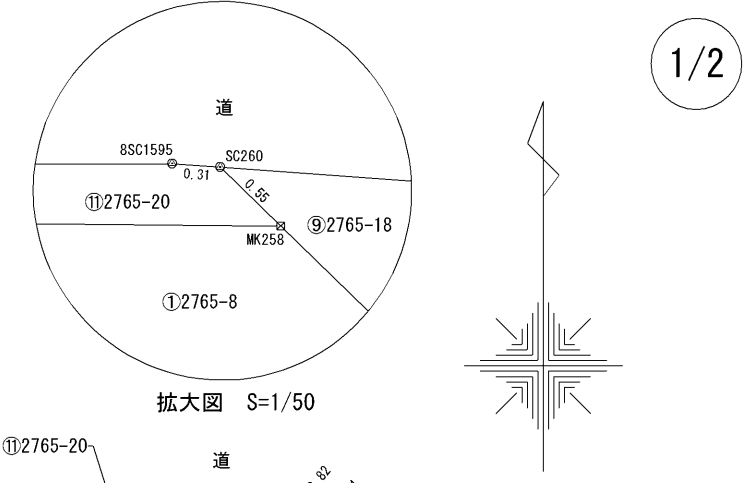
地番	②2765-11		
測点	Xn	Yn	(Xn+1 - Xn-1)Yn
B64	-71002.573	54267.519	-206542.177314
8EM1574	-71005.427	54267.731	-641770.186806
KF1	-71014.399	54268.451	-470398.933268
B66	-71014.095	54273.114	51125.273388
B61	-71013.457	54282.894	677124.819756
B65	-71001.621	54282.122	590806.615848
	倍面積		345.411604
	面積		172.7058020
	地積		172.70 m ²

地番	③2765-12		
測点	Xn	Yn	(Xn+1 - Xn-1)Yn
B61	-71013.457	54282.894	690261.280104
B66	-71014.095	54273.114	-867718.546632
B90	-71029.445	54274.115	-805590.688945
B94	-71028.938	54281.898	142978.519332
B93	-71026.811	54283.765	840366.965965
	倍面積		297.529824
	面積		148.7649120
	地積		148.76 m ²

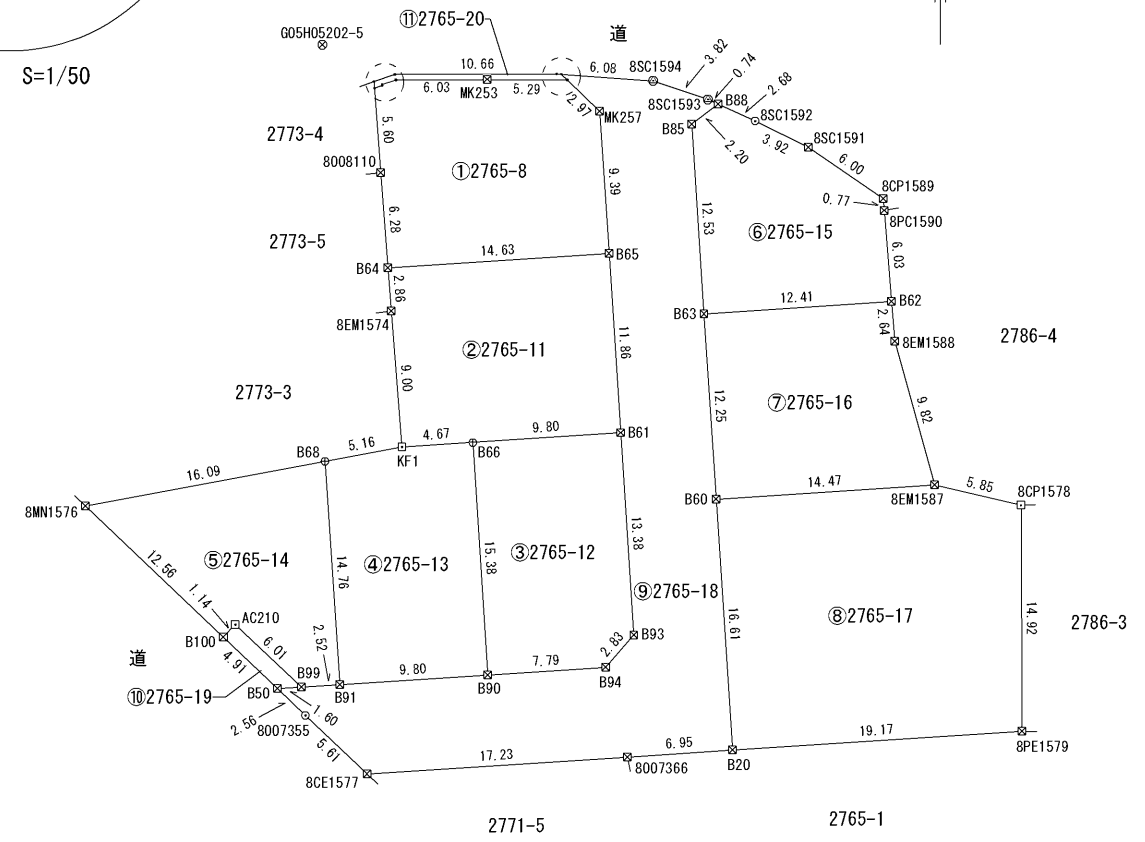
地番	④2765-13		
測点	Xn	Yn	(Xn+1 - Xn-1)Yn
B68	-71015.346	54263.374	-851066.757816
B91	-71030.083	54264.335	-765072.859165
B90	-71029.445	54274.115	867734.550620
B66	-71014.095	54273.114	816593.273244
KF1	-71014.399	54268.451	-67889.832201
	倍面積		298.374682
	面積		149.1873410
	地積		149.18 m ²



拡大図 S=1/50



拡大図 S=1/50



杭種	境界標の種類
⊕	プラスチック杭
□	合成樹脂杭
⊗	金属標
⊙	金属鉋

作成者 出雲市浜町512番地6
土地家屋調査士法人 しまね登記測量事務所
社員 佐藤 大樹 (令和 6年 10月 24日作成)

申請人 株式会社 恵工業
代表取締役 松尾潤
縮尺 1/500

地番	2765-8、 2765-11ないし2765-20
土地の所在	出雲市上塩冶町字下沢

地積測量図

地番	㊸2765-20		
測点	Xn	Yn	(Xn+1 - Xn-1)Yn
BMN1601	-70990.279	54266.607	-49545.412191
K112	-70990.717	54266.639	-13458.126472
MK251	-70990.527	54267.161	13349.721606
MK252	-70990.471	54267.144	19698.973272
K101	-70990.164	54268.052	18776.745992
MK253	-70990.125	54274.082	-271.370410
MK258	-70990.169	54279.375	18726.384375
SC260	-70989.780	54278.975	22362.937700
8SC1595	-70989.757	54278.657	-1302.687768
8SC1600	-70989.804	54267.992	-28327.891824
倍面積			9.274280
面積			4.6371400
地積			4.63 m ²

合計 1812.0347110m²

平面直角座標系第Ⅲ系 測量年月日 令和6年10月23日

既知点の名称及びの座標値			
点名	X座標	Y座標	標識
G05H05201-2 (図根点)	-71050.606	54273.383	真鍮鉄
G05H05202-5 (図根点)	-70987.840	54263.190	鉄

地番	㊹2765-18		
測点	Xn	Yn	(Xn+1 - Xn-1)Yn
SC260	-70989.780	54278.975	2985.343625
MK258	-70990.169	54279.375	-133690.100625
MK257	-70992.243	54281.510	-621631.852520
B65	-71001.621	54282.122	-1151540.936108
B61	-71013.457	54282.894	-1367386.099860
B93	-71026.811	54283.765	-840366.965965
B94	-71028.938	54281.898	-142978.519332
B90	-71029.445	54274.115	-62143.861675
B91	-71030.083	54264.335	-43519.996670
B99	-71030.247	54261.817	-14542.166956
B50	-71030.351	54260.217	-101575.126224
8007355	-71032.119	54262.074	-305875.311138
8CE1577	-71035.988	54266.139	-149123.349972
8007366	-71034.867	54283.337	85441.972438
B20	-71034.414	54290.274	924454.785672
B60	-71017.839	54289.193	1563963.071944
B63	-71005.606	54288.395	1343366.334275
B85	-70993.094	54287.579	751828.681571
B88	-70991.757	54289.338	89414.539686
8SC1593	-70991.447	54288.666	83224.524978
8SC1594	-70990.224	54285.041	90493.163347
倍面積			798.130491
面積			399.0652455
地積			399.06 m ²

地番	㊺2765-19		
測点	Xn	Yn	(Xn+1 - Xn-1)Yn
B100	-71026.962	54256.656	-229125.858288
B50	-71030.351	54260.217	-178244.812845
B99	-71030.247	54261.817	229147.653191
AC210	-71026.128	54257.440	178235.690400
倍面積			12.672458
面積			6.3362290
地積			6.33 m ²

地番	㊻2765-14		
測点	Xn	Yn	(Xn+1 - Xn-1)Yn
8MN1576	-71018.297	54247.553	-630139.575648
B100	-71026.962	54256.656	-424883.873136
AC210	-71026.128	54257.440	-178235.690400
B99	-71030.247	54261.817	-214605.486235
B91	-71030.083	54264.335	808592.855835
B68	-71015.346	54263.374	639548.125964
倍面積			276.356380
面積			138.1781900
地積			138.17 m ²

地番	㊼2765-15		
測点	Xn	Yn	(Xn+1 - Xn-1)Yn
B88	-70991.757	54289.338	-11672.207670
B85	-70993.094	54287.579	-751828.681571
B63	-71005.606	54288.395	-635391.375080
B62	-71004.798	54300.787	370765.773636
8PC1590	-70998.778	54300.302	368699.050580
8CP1589	-70998.008	54300.241	226540.605452
8SC1591	-70994.606	54295.295	278480.568055
8SC1592	-70992.879	54291.774	154677.264126
倍面積			270.997528
面積			135.4987640
地積			135.49 m ²

地番	㊽2765-16		
測点	Xn	Yn	(Xn+1 - Xn-1)Yn
B63	-71005.606	54288.395	-707974.959195
B60	-71017.839	54289.193	-613033.567356
8EM1587	-71016.898	54303.635	565246.536715
8EM1588	-71007.430	54301.000	657042.100000
B62	-71004.798	54300.787	99044.635488
倍面積			324.745652
面積			162.3728260
地積			162.37 m ²

地番	㊾2765-17		
測点	Xn	Yn	(Xn+1 - Xn-1)Yn
B60	-71017.839	54289.193	-950929.504588
B20	-71034.414	54290.274	-832161.319872
8PE1579	-71033.167	54309.404	878237.372084
8CP1578	-71018.243	54309.331	883558.506039
8EM1587	-71016.898	54303.635	21938.668540
倍面積			643.722203
面積			321.8611015
地積			321.86 m ²

作成者 出雲市浜町512番地6
土地家屋調査士法人 しまね登記測量事務所
社員 佐藤大樹 (令和 6年 10月 24日作成)

申請人 株式会社恵工業
代表取締役 松尾潤

縮尺 1/