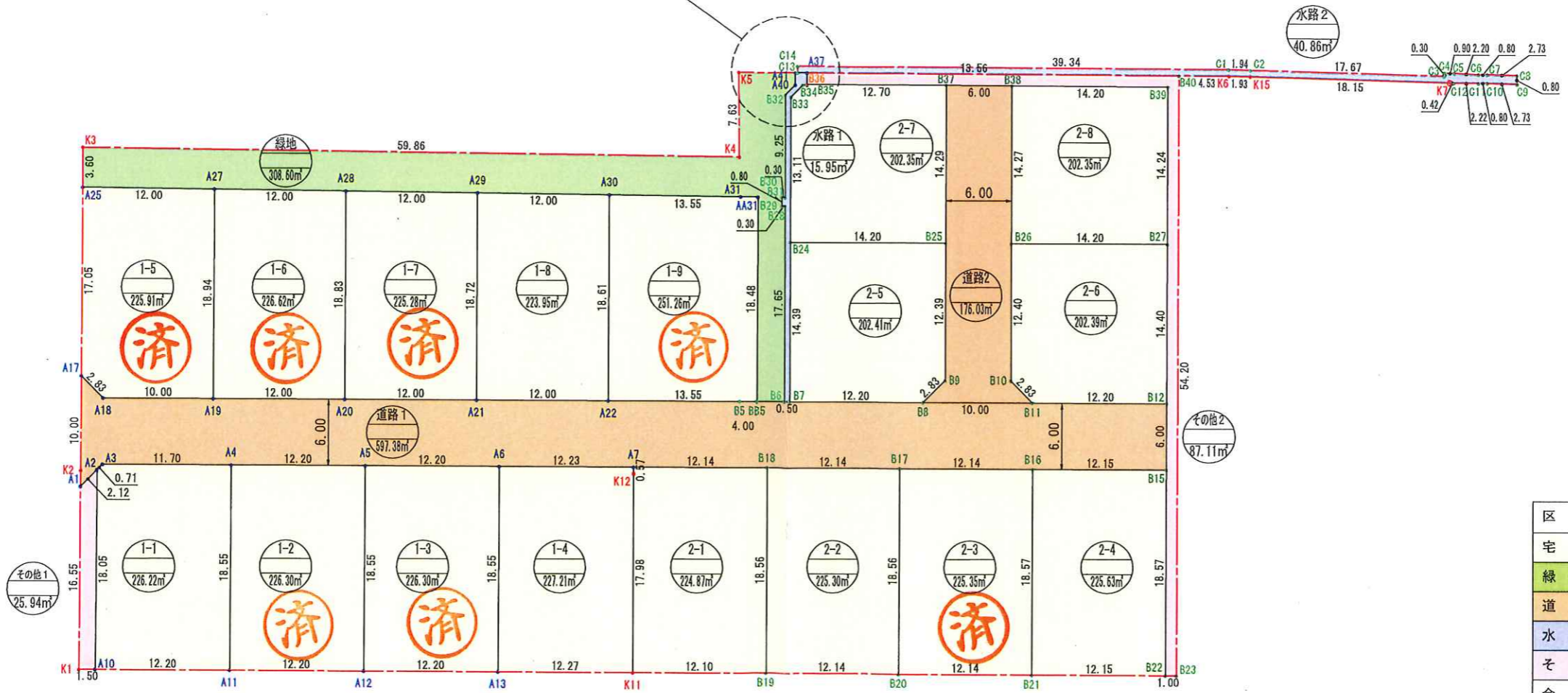
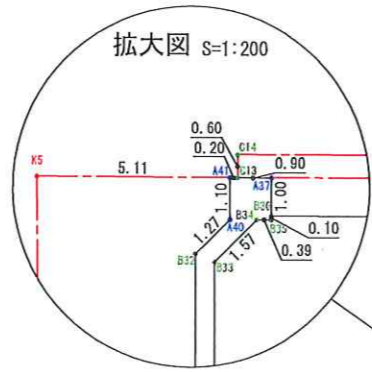
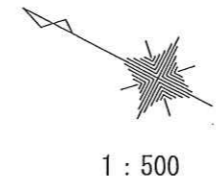


求積図
(出雲市斐川町上庄原字上新川)



土地利用面積表

区分	面積(m ²)	割合(%)
宅地	3769.70	75.07
緑地	308.60	6.15
道路	773.41	15.40
水路	56.81	1.13
その他	113.05	2.25
合計	5021.57	100.00

開発道路内水路は道路の面積にて計上。

事業名	(仮称)斐川町上庄原敷地造成工事		
開発地区	出雲市斐川町上庄原地内		
図面名	求積図		
図面番号	9-1	縮尺	1:500
設計	(有)大建テック 錦織 隆		