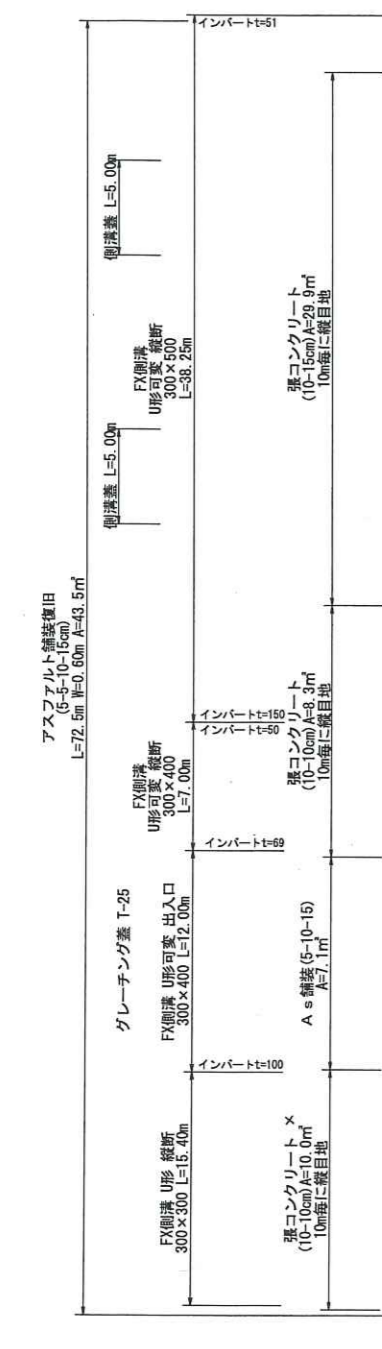
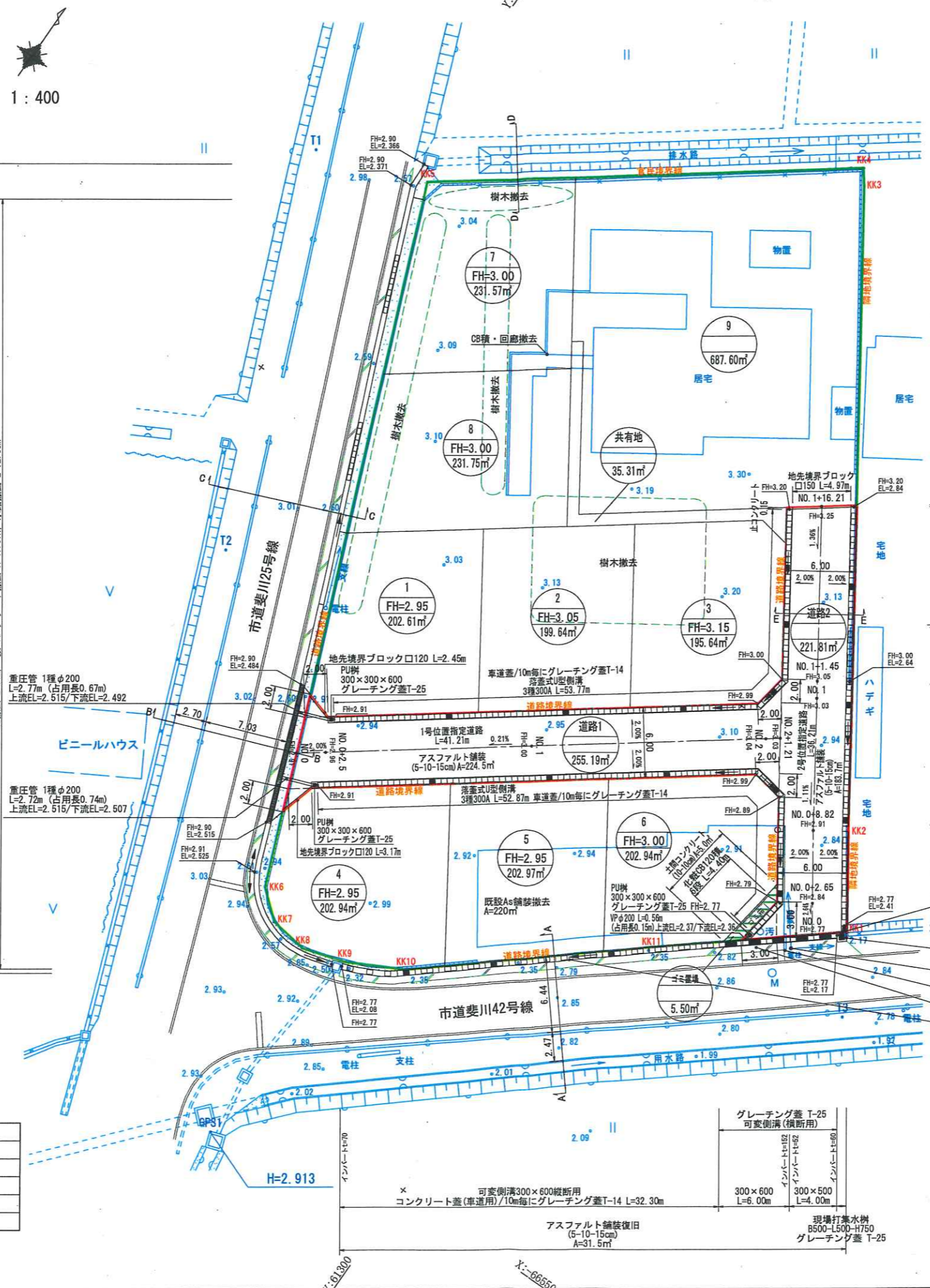



# 計画平面図

1 : 400



多角点・引照点等の座標値			
点名	X座標	Y座標	標識
T1	-66482.230	61243.264	紙
T2	-66514.355	61256.370	紙
T3	-66516.683	61322.143	紙
GPS1	-66555.335	61283.718	紙



19.03.28	事業名	(仮称)斐川町沖洲敷地造成工事
	開発地区	出雲市斐川町沖洲地内
	図面名	計画平面図
	図面番号	1/12 縮尺 1 : 400
	設計	(有)大建テック 錦織 隆